

**Российская Федерация
Республика Алтай
Администрация
муниципального образования
«Чойский район»**

**Россия Федерациязы
Алтай Республиканын
«Чой аймак»
муниципал тозолмо
администрациязы**

ПОСТАНОВЛЕНИЕ

Ж Ө П

26 июня 2020 года

с. Чоя

№ 297

Об утверждении схемы расположения земельного участка с условным номером 04:02:010108:3У1

В соответствии со статьёй 11.10, 39.28, 39.29 Земельного Кодекса Российской Федерации, с пунктом 2 статьи 3.3 Федерального закона от 25 октября 2001 года № 137-ФЗ «О введении в действие Земельного Кодекса Российской Федерации», с решением сессии Совета депутатов муниципального образования «Чойский район» № 12-15 от 17 июля 2015 года «Об утверждении правил землепользования и застройки сельских поселений муниципального образования «Чойский район», на основании заявления Миронова Валерия Владимировича и представленных документов, с целью перераспределения земельных участков с кадастровым номером: 04:02:010108:87 и земельного участка, государственная собственность на который не разграничена, Администрация муниципального образования «Чойский район»

ПОСТАНОВЛЯЕТ:

1. Утвердить схему расположения земельного участка 04:02:010108:3У1 в кадастровом квартале 04:02:010108, площадью 1950 м², расположенного по адресу: Российская Федерация, Республика Алтай, Чойский район, муниципальное образование «Чойское сельское поселение», село Чоя, улица Октябрьская. Категория земель – земли населённых пунктов.

2. образуемому земельному участку установить вид разрешенного использования: для индивидуального жилищного строительства. Код вида разрешенного использования – 2.1. Территориальная зона образуемого земельного участка с условным номером 04:02:010108:3У1 – зона застройки индивидуальными жилыми домами (Ж-1).

3. Схема расположения земельного участка на кадастровом плане территории является обязательным приложением к данному постановлению, прилагается.

4. Заявителю обеспечить выполнение работ в целях государственного учета земельного участка.

5. Срок действия настоящего постановления составляет два года.

6. Настоящее постановление вступает в силу с момента его подписания.

7. Контроль за исполнением данного постановления возложить на заместителя Главы администрации муниципального образования «Чойский район по сельскому хозяйству, начальника отдела сельского хозяйства, имущественных и земельных отношений администрации муниципального образования «Чойский район».

Глава муниципального образования
«Чойский район»

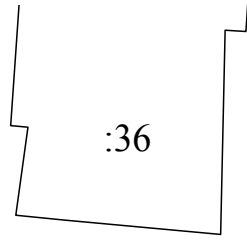
М.Ю. Маргачёв

Утверждена
Постановлением Администрации
муниципального образования «Чойский район»

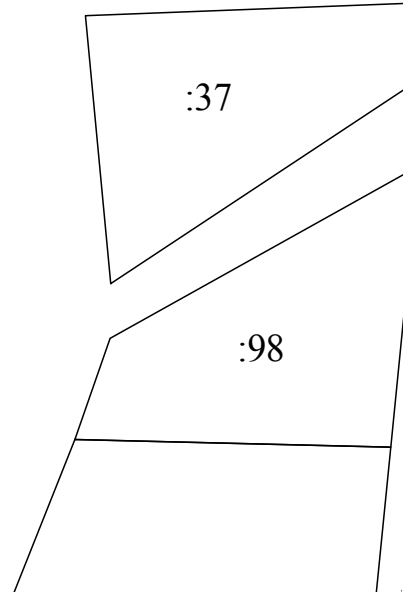
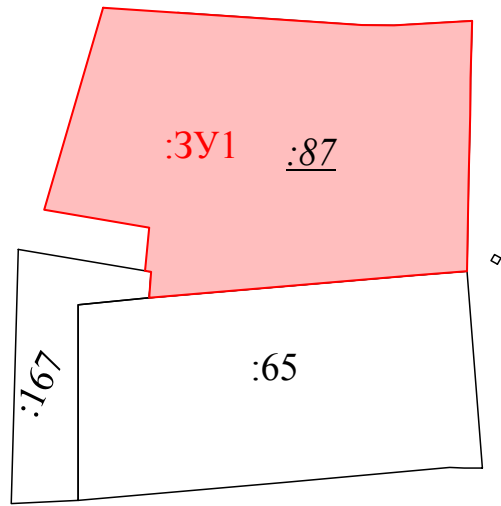
№ 297 от «26» июня 2020 г

**Схема расположения земельного участка или земельных участков
на кадастровом плане территории**

Условный номер земельного участка :ЗУ1		
Площадь земельного участка <u>1950</u> м ²		
Обозначение характерных точек границ	Координаты, м	
	X	Y
1	2	3
н1	652039.83	1374151.75
н2	652037.39	1374187.77
н3	652037.37	1374192.24
н4	652037.98	1374203.07
н5	652029.98	1374202.91
н6	652024.92	1374202.80
н7	652015.91	1374202.61
н8	652003.21	1374202.35
н9	652002.62	1374194.94
н10	651999.51	1374158.14
н11	652003.10	1374158.45
н12	652003.25	1374157.55
н13	652009.29	1374158.14
н14	652011.75	1374143.52
н1	652039.83	1374151.75



04:02:010108



Масштаб 1 : 1000

Условные обозначения:



- образуемый земельный участок